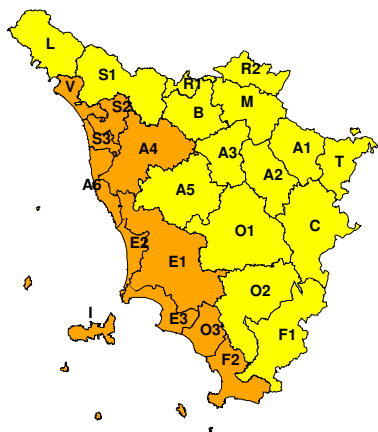
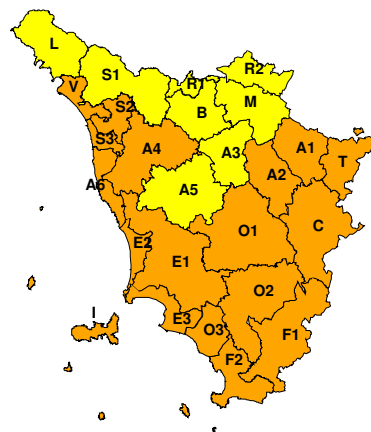



BOLLETTINO DI VALUTAZIONE DELLE CRITICITÀ

 Emissione di **Lunedì, 06 Marzo 2017**, ore 13.13

AVVISO DI CRITICITÀ REGIONALE

 Valido dalle ore **20.00** di **Lunedì, 06 Marzo 2017** alle ore **17.00** di **Martedì, 07 Marzo 2017**
Lunedì, 06 Marzo 2017

Martedì, 07 Marzo 2017

AREE INTERESSATE:

- | | | |
|-------------------------|-----------------------------|-------------------------|
| ● A1-Arno-Casentino | ● E2-Etruria-Costa Nord | ● O3-Omr. Gr-Costa |
| ● A2-Arno-Valdarno Sup. | ● E3-Etruria-Costa Sud | ■ R1-Reno |
| ■ A3-Arno-Firenze | ● F1-Fiora e Alb. | ■ R2-Romagna-Toscana |
| ● A4-Valdarno Inf. | ● F2-Fiora e Alb.-Costa e G | ■ S1-Serchio-Garf.-Lima |
| ■ A5-Valdelsa-Valdera | ● I-Isole | ● S2-Serchio-Lucca |
| ● A6-Arno-Costa | ■ L-Lunigiana | ● S3-Serchio-Costa |
| ■ B-Bisenzio e Ombr. Pt | ■ M-Mugello-Val di Sieve | ● T-Valtiberina |
| ● C-Valdichiana | ● O1-Omr. Gr-Alto | ● V-Versilia |
| ● E1-Etruria | ● O2-Omr. Gr-Medio | |

Legenda criticità: VERDE, ■ GIALLO, ● ARANCIONE, ▲ ROSSO

PROVINCE INTERESSATE: AREZZO, FIRENZE, GROSSETO, LIVORNO, LUCCA, MASSA-CARRARA, PISA, PISTOIA, PRATO, SIENA

FENOMENI PREVISTI

una intensa perturbazione con forti venti dai quadranti occidentali attraverserà la nostra regione tra il tardo pomeriggio di oggi, lunedì, e le prime ore della mattina di domani, martedì. Domani, martedì, attesa la rotazione dei venti ai quadranti settentrionali.

PIOGGIA: Oggi, pomeriggio piogge in progressiva intensificazione sulle zone centro-settentrionali della regione; in serata le precipitazioni tenderanno qui a divenire più diffuse e abbondanti. Durante la notte le precipitazioni cesseranno sul nord-ovest e sui settori occidentali della regione.

Sulle zone meridionali della regione piogge in particolare tra la sera di oggi, lunedì, e le prime ore della mattina di domani, martedì, ma in queste zone le precipitazioni risulteranno più sparse e meno abbondanti.

CUMULATI ATTESI tra oggi pomeriggio e le prime ore della mattina di domani, martedì: Sulle zone settentrionali medi significativi e massimi fino a localmente elevati, più probabili sui rilievi.

Sul nord delle province di Livorno e Pisa e sulla parte meridionale della provincia di Arezzo medi significativi.

Altrove medi non significativi.

VENTO: Dalla sera di oggi, lunedì, raffiche molto forti di Ponente sull'Arcipelago, le zone costiere e quelle limitrofe.

Domani, martedì, rotazione dei venti ai quadranti settentrionali con raffiche molto forti sulle zone orientali. **MARE:** Dal tardo pomeriggio di oggi, lunedì, e fino alle prime ore della mattina di domani, martedì, mari fino a molto agitati sull'Arcipelago a nord dell'Elba e sulla costa centro-settentrionale.

**DESCRIZIONE DELLE CRITICITÀ PREVISTE:**

Sulla base delle previsioni meteorologiche odierne e delle valutazioni dei possibili effetti al suolo effettuate, si prefigurano i seguenti scenari di criticità:

ZONE DI ALLERTA	RISCHIO	TEMPI	CRITICITÀ
A2, A3, B, M, R1 S1, S2, S3, V	IDROGEOLOGICO IDRAULICO RETICOLO MINORE	dalle ore 16.00 Lunedì, 06 Marzo 2017 alle ore 23.59 Lunedì, 06 Marzo 2017	GIALLO
A6, E2, E3, I, S3 V	MAREGGIATE	dalle ore 20.00 Lunedì, 06 Marzo 2017 alle ore 13.00 Martedì, 07 Marzo 2017	ARANCIONE
A6, E2, E3, I, S3 V	MAREGGIATE	in corso fino alle ore 20.00 Lunedì, 06 Marzo 2017	GIALLO
F2, O3	MAREGGIATE	dalle ore 20.00 Lunedì, 06 Marzo 2017 alle ore 13.00 Martedì, 07 Marzo 2017	GIALLO
A4, A6, E1, E2, E3 F2, I, O3, S2, S3 V	VENTO	dalle ore 20.00 Lunedì, 06 Marzo 2017 alle ore 17.00 Martedì, 07 Marzo 2017	ARANCIONE
A1, A2, C, F1, O1 O2, T	VENTO	dalle ore 13.00 Lunedì, 06 Marzo 2017 alle ore 08.00 Martedì, 07 Marzo 2017	GIALLO
A1, A2, C, F1, O1 O2, T	VENTO	dalle ore 08.00 Martedì, 07 Marzo 2017 alle ore 17.00 Martedì, 07 Marzo 2017	ARANCIONE
A4, A6, E1, E2, E3 F2, I, O3, S2, S3 V	VENTO	in corso fino alle ore 20.00 Lunedì, 06 Marzo 2017	GIALLO
A3, A5, B, L, M R1, R2, S1	VENTO	in corso fino alle ore 17.00 Martedì, 07 Marzo 2017	GIALLO



DESCRIZIONE DEGLI SCENARI DI EVENTO PREVISTI

IDROGEOLOGICO

IDRAULICO RETICOLO MINORE

Criticità Giallo: Possibilità di innesco di frane superficiali/colate rapide di detriti o fango in bacini di dimensioni limitate e ruscellamenti superficiali anche con trasporto di materiale con conseguenti possibili danni localizzati alle infrastrutture, edifici e attività agricole, cantieri, insediamenti civili e industriali esposti; possibile innalzamento dei livelli idrometrici dei corsi d'acqua minori, con inondazioni delle aree limitrofe, anche per effetto di criticità locali (tombature, restringimenti, occlusioni delle luci dei ponti, ecc); possibile scorrimento superficiale delle acque nelle strade con fenomeni di rigurgito dei sistemi di smaltimento delle acque piovane e con possibile tracimazione e coinvolgimento delle aree urbane depresse, dei locali interrati e di quelli posti a pian terreno lungo le vie potenzialmente interessate da deflussi idrici; possibili temporanee interruzioni della rete stradale e/o ferroviaria in prossimità di impluvi, canali, zone depresse (sottopassi, tunnel, avvallamenti stradali, etc.) e a valle di porzioni di versante interessate da fenomeni franosi; possibili limitati danni alle opere idrauliche di difesa delle sponde, alle attività agricole, ai cantieri, agli insediamenti civili e industriali in alveo; possibili criticità connesse a localizzate cadute massi.

MAREGGIATE

Criticità Arancione: Sono previsti fenomeni pericolosi per l'incolumità delle persone, in grado di causare disagi anche prolungati e danni consistenti su aree anche estese.

Sono possibili problemi ai tratti stradali a ridosso della battigia con interruzione della viabilità. Sono possibili danneggiamenti agli stabilimenti balneari e alle attività marittime. Sono possibili prolungati ritardi o interruzione nei collegamenti marittimi. Si possono verificare situazioni di pericolo per la balneazione, per la navigazione da diporto e per le attività sportive.

MAREGGIATE

Criticità Giallo: Sono possibili fenomeni occasionalmente pericolosi per l'incolumità delle persone, in grado di causare disagi e danni a carattere locale.

Sono possibili localizzati e temporanei problemi ai tratti stradali a ridosso della battigia con localizzate interruzioni della viabilità. Sono possibili problemi o danneggiamenti agli stabilimenti balneari e alle attività marittime. Sono possibili ritardi nei collegamenti marittimi. Si possono verificare situazioni di locale pericolo per la balneazione, per la navigazione da diporto e per le attività sportive.

VENTO

Criticità Arancione: Sono previsti fenomeni pericolosi per l'incolumità delle persone, in grado di causare disagi anche prolungati e danni consistenti su aree anche estese.

Sono possibili rotture di rami e/o caduta di alberi, caduta di tegole e cornicioni, danni alle strutture provvisorie ed in maniera isolata agli edifici, con trasporto di materiale vario.

Sono possibili problemi alla circolazione stradale in particolare su viadotti e ponti, con interruzione della viabilità. Sono possibili disagi a causa di ritardi o cancellazioni dei collegamenti terrestri, ferroviari, aerei e marittimi.

Sono possibili danneggiamenti alle reti aeree di distribuzione di servizi (tra cui telefonia ed elettricità) con interruzioni dei servizi.

VENTO

Criticità Giallo: Sono possibili fenomeni occasionalmente pericolosi per l'incolumità delle persone, in grado di causare disagi e danni a carattere locale.

Sono possibili isolate rotture di rami e/o caduta di alberi, caduta di tegole e cornicioni, localizzati danni alle strutture provvisorie, con trasporto di materiale vario.

Sono possibili localizzati problemi alla circolazione stradale in particolare su viadotti e ponti, con temporanee interruzioni della viabilità. Sono possibili occasionali disagi dovuti a ritardi o cancellazioni dei collegamenti terrestri, ferroviari, aerei e marittimi.

Sono possibili occasionali problemi alle reti di distribuzione di servizi (tra cui telefonia ed elettricità) con temporanee interruzioni dei servizi.

Si raccomanda di prendere visione durante l'evento dei Bollettini di Monitoraggio e Aggiornamento emessi a cadenze regolari sul sito www.cfr.toscana.it al fine di seguire l'evolversi della situazione meteo-idrologica.

Centro Funzionale Regionale



Regione Toscana

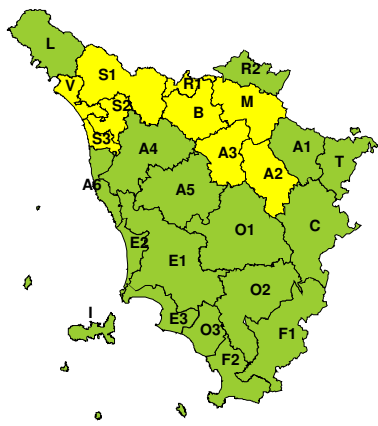
Centro Funzionale di Monitoraggio Meteo Idrologico - Idraulico
Settore Idrologico Regionale





RISCHIO IDROGEOLOGICO-IDRAULICO RETICOLO MINORE

Lunedì, 06 Marzo 2017

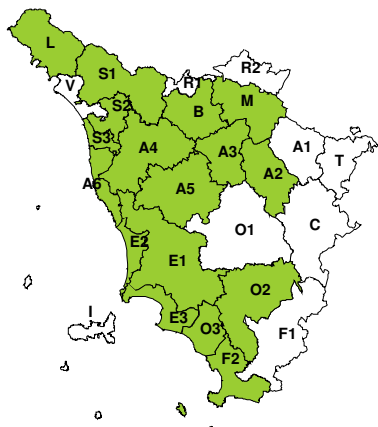


Martedì, 07 Marzo 2017

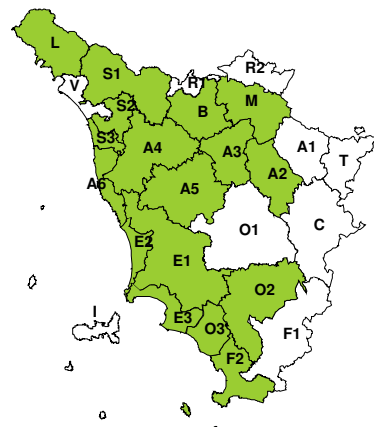


RISCHIO IDRAULICO RETICOLO PRINCIPALE

Lunedì, 06 Marzo 2017

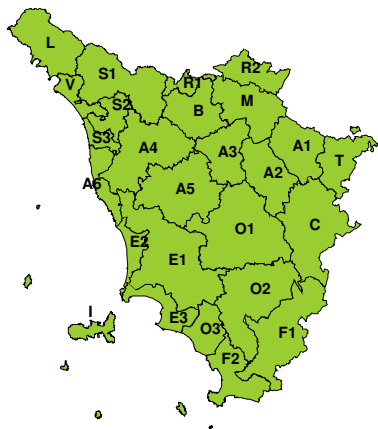


Martedì, 07 Marzo 2017



RISCHIO TEMPORALI FORTI

Lunedì, 06 Marzo 2017



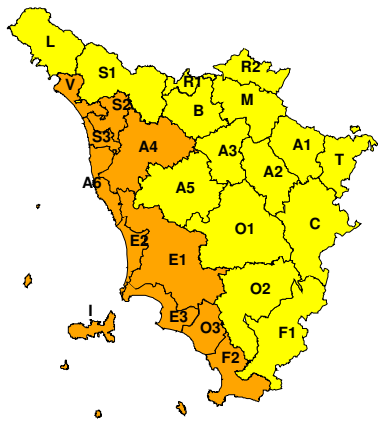
Martedì, 07 Marzo 2017



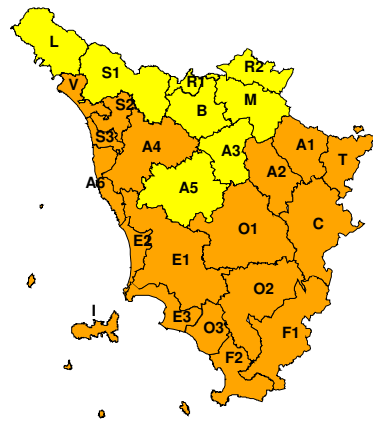


RISCHIO VENTO

Lunedì, 06 Marzo 2017

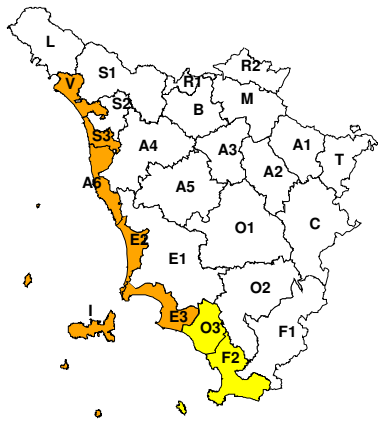


Martedì, 07 Marzo 2017

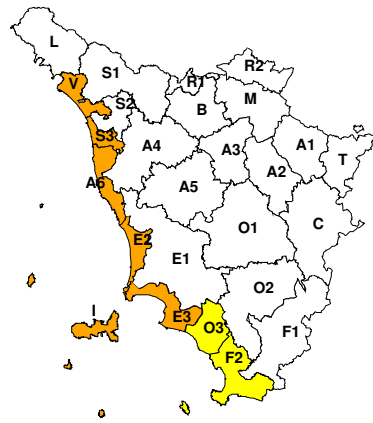


RISCHIO MAREGGIATE

Lunedì, 06 Marzo 2017



Martedì, 07 Marzo 2017



RISCHIO NEVE

Lunedì, 06 Marzo 2017



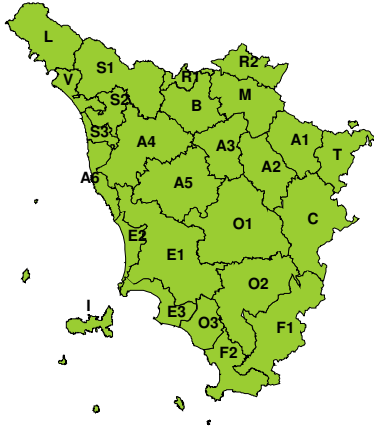
Martedì, 07 Marzo 2017





RISCHIO GHIACCIO

Lunedì, 06 Marzo 2017



Martedì, 07 Marzo 2017

